

## ESCUELA DE TRÁMITES PRESENCIAL PARA EL SECTOR CONSTRUCCIÓN

### INSTITUTO DE DESARROLLO URBANO - IDU

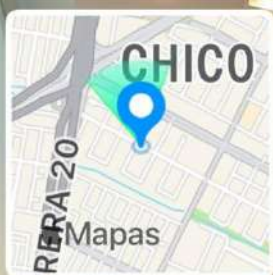
Licencia de Intervención y Ocupación de Espacio Público – LIOEP

📅 Fecha: miércoles 10 de septiembre

🕒 Hora: 8:00 a.m. a 10:00 a.m.

💻 Modalidad: Presencial (Edificio de Camacol - Cra. 19 #90-10)





Timemark

Foto 100% Real

SECRETARÍA DEL  
HÁBITAT

08:23

10 de sep 2025

Mié

Calle 90 18-50, Bogotá, Bogotá

Coordenadas: 4.675937°N, 74.055885°W

Brújula: 349° N

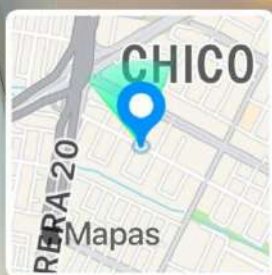
✓ Código de Foto: NBTN4XYCHYRBNG

Orden del día

1	Apertura	Maira Peña Directora DGC	Jaime Olaya Secretaría del Hábitat
2	Intervención	Ricardo Andrés Masquera Nequera Director General de Hábitat, Ciudad y Recreación - DGC	
3	Preguntas	Espacio de Preguntas	

NBTN4XYCHYRBNG Timemark Verified





Timemark

Foto 100% Real

SECRETARÍA DEL  
HÁBITAT

08:24 | 10 de sep 2025  
Mié

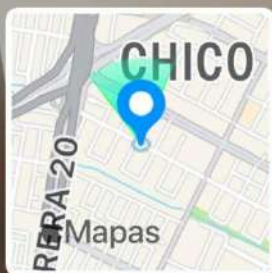
Calle 90 18-50, Bogotá, Bogotá

Coordenadas: 4.675968°N, 74.055881°W

Brújula: 350° N

✓ Código de Foto: XW3WWD334D31TT

© XW3WWD334D31TT Timemark Verified



Timemark

Foto 100% Real

SECRETARÍA DEL  
HÁBITAT

08:24

10 de sep 2025

Mié

Calle 90 18-50, Bogotá, Bogotá

Coordenadas: 4.675947°N, 74.055857°W

Brújula: 352° N

✓ Código de Foto: ME43EDPMYN6W6E

ME43EDPMYN6W6E Timemark Verificado





Timemark  
Foto 100% Real

## Licencias de **intervención** y **ocupación** del espacio público

*"Es la autorización previa para ocupar o para intervenir bienes de uso público incluidos en el espacio público, de conformidad con las normas urbanísticas adoptadas en el Plan de Ordenamiento Territorial, en los instrumentos que lo desarrollen y complementen y demás normatividad vigente."*

Artículo 2.2.6.1.1.12 del Decreto Nacional 1077 de 2015, por medio del cual se expide el Decreto Único Reglamentario del Sector Vivienda, Ciudad y Territorio.



SECRETARÍA DEL  
**HÁBITAT**

08:27

10 de sep 2025

Mié

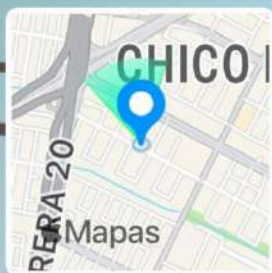
Calle 90 18-50, Bogotá, Bogotá

Coordenadas: 4.675945°N, 74.055885°W

Brújula: 353° N

✓ Código de Foto: RU2U3PCDCGWMTK

© RU2U3PCDCGWMTK Timemark Verified



Timemark

Foto 100% Real

"Es la autorización previa para ocupar o para intervenir bienes de uso público incluidos en el espacio público, de conformidad con las normas urbanísticas adoptadas en el Plan de Ordenamiento Territorial, en los instrumentos que lo desarrollen y complementen y demás normatividad vigente."

6.1.1.12 del Decreto Nacional 1077 de 2015, por medio del cual se Decreto Único Reglamentario del Sector Vivienda, Ciudad y Territorio.

SECRETARÍA DEL  
HÁBITAT

08:28

10 de sep 2025

Mié

Calle 90 18-50, Bogotá, Bogotá

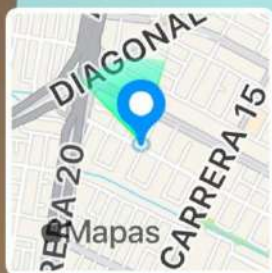
Coordenadas: 4.676045°N, 74.055678°W

Brújula: 347° N

✓ Código de Foto: E3C9RYXNB6CGH3

© E3C9RYXNB6CGH3 Timemark Verified





Timemark  
Foto 100% Real

"Es la autorización previa para ocupar o para intervenir bienes de uso público incluidos en el espacio público, de conformidad con las normas urbanísticas adoptadas en el Plan de Ordenamiento Territorial, en los instrumentos que lo desarrollen y complementen y demás normatividad vigente."

Artículo 2.2.6.1.1.12 del Decreto Nacional 1077 de 2015, por medio del cual se promulgó el Decreto Único Reglamentario del Sector Vivienda, Ciudad y Territorio.

SECRETARÍA DEL  
HÁBITAT

08:28

10 de sep 2025

Mié

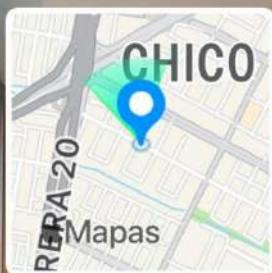
Calle 90 18-50, Bogotá, Bogotá

Coordenadas: 4.676260°N, 74.056116°W

Brújula: 346° N

✓ Código de Foto: BBWD4EM946HATW

© BBWD4EM946HATW Timemark Verified



Timemark

Foto 100% Real

SECRETARÍA DEL  
HÁBITAT

08:30

10 de sep 2025

Mié

Calle 90 18-50, Bogotá, Bogotá

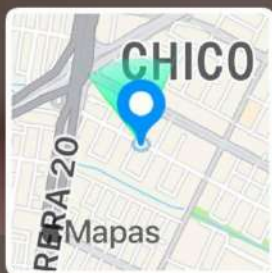
Coordenadas: 4.675995°N, 74.055911°W

Brújula: 347° N

✓ Código de Foto: MW6BPNPBY1C9PW

MW6BPNPBY1C9PW Timemark Verified





Timemark

Foto 100% Real

LIOEP

**1. Licencia de ocupación del espacio público para la localización de equipamiento.** Es la autorización para ocupar una zona de cesión pública o de uso público con edificaciones destinadas al equipamiento comunal público.

**2. Licencia de intervención del espacio público.** Por medio de esta licencia se autoriza la intervención del espacio público para:

2.1 La construcción, rehabilitación, reparación, sustitución, modificación y/o ampliación de instalaciones y redes para la provisión de servicios públicos domiciliarios y de telecomunicaciones.

2.2 La utilización del espacio aéreo o del subsuelo para generar elementos de enlace urbano entre inmuebles privados, o entre inmuebles privados y elementos del espacio público, tales como: puentes peatonales o pasos subterráneos.

2.3 La dotación de amoblamiento urbano y la instalación de expresiones artísticas o arborización.

SECRETARÍA DEL  
HÁBITAT

intervención y ocupación temporal

de bajamar.

08:30

10 de sep 2025

Mié

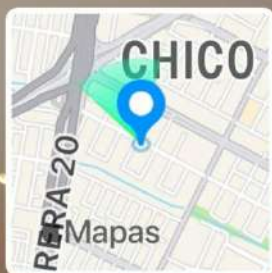
Calle 90 18-50, Bogotá, Bogotá

Coordenadas: 4.675930°N, 74.055880°W

Brújula: 351° N

✓ Código de Foto: RGDPC2G2DUYXYL

© RGDPC2G2DUYXYL Timemark Verified



Timemark

Foto 100% Real

SECRETARÍA DEL  
HÁBITAT

08:37

10 de sep 2025

Mié

Calle 90 18-50, Bogotá, Bogotá

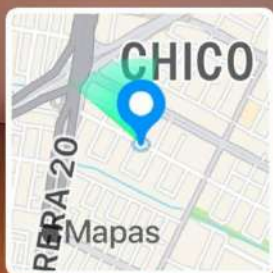
Coordenadas: 4.675876°N, 74.055892°W

Brújula: 342° N

✓ Código de Foto: Y14PBBPWY6NTUG

© Y14PBBPWY6NTUG Timemark Verified





Timemark

Foto 100% Real

LIOEP



ARTÍCULO 2.2.6.1.4.10 Aplicación de las normas de accesibilidad al espacio público, a los edificios de uso público y a la vivienda.

Los proyectos de urbanización, construcción e intervención y ocupación del espacio público, deben contemplar en su diseño las normas vigentes que garantizan la accesibilidad y desplazamiento de las personas con movilidad reducida, sea esta temporal o permanente, de conformidad con las normas establecidas en la Ley 361 de 1997 o la norma que la adicione, modifique o sustituya y su reglamento.

Decreto Nacional 1077 de 2015, por medio del cual se expide el Decreto Único Reglamentario del Sector Vivienda, Ciudad y Territorio.

SECRETARÍA DEL  
HÁBITAT

08:37

10 de sep 2025

Mié

Calle 90 18-50, Bogotá, Bogotá

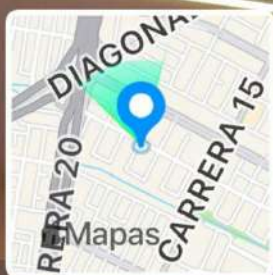
Coordenadas: 4.675938°N, 74.055854°W

Brújula: 340° N



Código de Foto: BRUPPY1P3CMAWE

© BRUPPY1P3CMAWE Timemark Verified



Timemark

Foto 100% Real

LIOEP



DECRETO 555 DE 2021  
Por el cual se adopta la revisión general del Plan de Ordenamiento Territorial de Bogotá D.C.

"Es la herramienta que nos permite ordenar la ciudad para su desarrollo sostenible y mejorar la calidad de vida de los bogotanos y bogotanas."



SECRETARÍA DEL  
HÁBITAT

08:38

10 de sep 2025

Mié

Calle 90 18-50, Bogotá, Bogotá

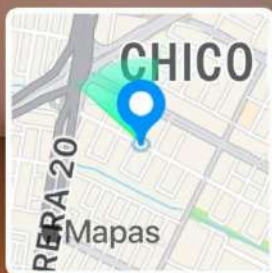
Coordenadas: 4.675865°N, 74.056038°W

Brújula: 344° N

Código de Foto: C9G9YDTB1XY14T

C9G9YDTB1XY14T Timemark Verified





Timemark

Foto 100% Real

LIOEP



#### SISTEMA DE MOVILIDAD

**Artículo 154. Estrategia de Calles Completas y franjas funcionales de la Red Vial.** La red vial debe consolidarse como una red de calles completas a partir de la Intervención Integral de todas las franjas funcionales de paramento a paramento, que permitan la cualificación del espacio público para la movilidad, mejoren la seguridad vial para peatones y ciclistas, reverdecen la ciudad, mejoren su capacidad de respuesta y resiliencia frente a la emergencia climática y permitan el movimiento de todas las personas especialmente las personas mayores, personas con discapacidad, mujeres, niñas, niños y animales.

Bogotá Ciudad Segura. 2024 - 2027

SECRETARÍA DEL  
HÁBITAT

08:39

10 de sep 2025

Mié

Calle 90 18-50, Bogotá, Bogotá

Coordenadas: 4.675963°N, 74.055834°W

Brújula: 342° N

Código de Foto: 2CE4LMC1EW2LD9

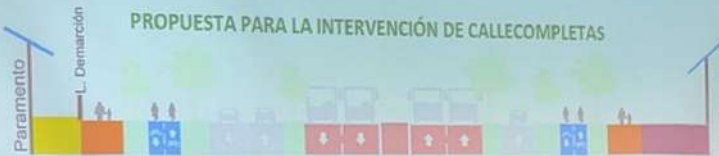
© 2CE4LMC1EW2LD9 Timemark Verified



Timemark  
Foto 100% Real

LIOEP

### PROPUESTA PARA LA INTERVENCIÓN DE CALLECOMPLETAS



Franjas de circulación peatonal.  
Franjas de ciclo infraestructura.  
Franjas de circulación para el transporte público de alta y media capacidad.  
Franjas vehiculares mixtas.  
Franja de paisajismo y para la resiliencia urbana.  
Franja de áreas privadas afectas al uso público.

SECRETARÍA DEL  
HÁBITAT

08:41

10 de sep 2025

Mié

Calle 90 18-50, Bogotá, Bogotá

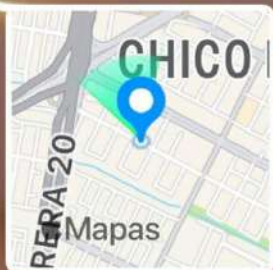
Coordenadas: 4.675753°N, 74.055835°W

Brújula: 342° N

Código de Foto: 3AAGLKL RUNX1UD

3AAGLKL RUNX1UD Timemark Verified





Timemark

Foto 100% Real

LIOEP



Artículo 145. Intervención y Ocupación del Espacio Público.

"...se requerirá licencia para la ocupación del espacio público con cualquier clase de amueblamiento o para la intervención del mismo salvo que la ocupación u obra se ejecute en cumplimiento de las funciones de las entidades públicas competentes, directamente o a través de los terceros encargados de su administración."

SECRETARÍA DEL  
HÁBITAT

08:42

10 de sep 2025

Mié

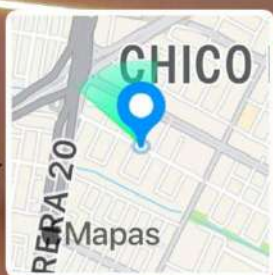
Calle 90 18-50, Bogotá, Bogotá

Coordenadas: 4.675967°N, 74.055758°W

Brújula: 343° N

Código de Foto: RB93YHNAL1R24K

RB93YHNAL1R24K Timemark Verified



Timemark

Foto 100% Real

LIOEP

"Las entidades competentes para el trámite y expedición de las diferentes modalidades de licencias de intervención y ocupación del espacio público, son las siguientes:

INSTITUTO DISTRITAL DE PATRIMONIO

Aprobar las intervenciones de los espacios públicos con valor patrimonial, espacios públicos declarados como Bienes de Interés Cultural y el espacio público localizado en los Sectores de Interés Cultural.

INSTITUTO DISTRITAL PARA LAS ARTES - IDARTES

Autorizar la ubicación de expresiones artísticas de carácter permanente en el espacio público del Distrito Capital.

INSTITUTO DE DESARROLLO URBANO

Autorizar la reconstrucción, rehabilitación o redistribución de cualquiera de las franjas funcionales de las calles que conforman el espacio público para la movilidad.



Autorizar las obras requeridas por las empresas de servicios públicos o los particulares que intervengan el espacio público.

INSTITUTO DISTRITAL DE RECREACIÓN Y DEPORTE

Autorizar la utilización del espacio aéreo o del subsuelo para generar elementos de enlace urbano entre inmuebles privados, o entre inmuebles privados y elementos del espacio público.

Autorizar la reconstrucción o rehabilitación de parques tanto de la escala estructural como de la de proximidad.

SECRETARÍA DEL  
HÁBITAT

08:43

10 de sep 2025

Mié

Calle 90 18-50, Bogotá, Bogotá

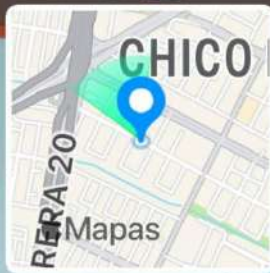
Coordenadas: 4.675981°N, 74.055800°W

Brújula: 341° N

Código de Foto: D6PHXYHDULGW2P

© D6PHXYHDULGW2P Timemark Verified





Timemark

Foto 100% Real

## 145. Intervención y Ocupación del Espacio Público.

*"Parágrafo. De conformidad con el artículo 2.2.6.1.1.3 del Decreto Único Reglamentario 1077 de 2015 o la norma que lo modifique o sustituya, los curadores urbanos al expedir licencias de construcción en sectores urbanizados o desarrollados autorizarán, en la respectiva licencia, la reconstrucción o rehabilitación de los andenes o cualquiera de las franjas funcionales de las calles colindantes con el predio o predios objeto de licencia, de conformidad con las normas y demás especificaciones de diseño, construcción y accesibilidad definidas en el Manual de Espacio Público o la norma que las sustituya o modifique."*

SECRETARÍA DEL  
HÁBITAT

© EDHUYBUBDT1ARR Timemark Verified

08:46

10 de sep 2025

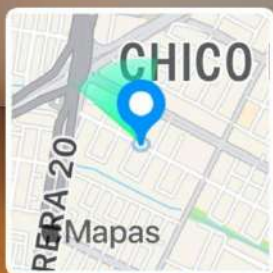
Mié

"Bogotá Camina Segura" 2024 - 2027  
Calle 90 18-50, Bogotá, Bogotá

Coordenadas: 4.675917°N, 74.055784°W

Brújula: 336° NW

✓ Código de Foto: EDHUYBUBDT1ARR



Timemark

Foto 100% Real

LIOEP

#### Artículo 145. Intervención y Ocupación del Espacio Público.

"Parágrafo. De conformidad con el artículo 2.2.6.1.1.3 del Decreto Único Reglamentario 1077 de 2015 o la norma que lo modifique o sustituya, los curadores urbanos al expedir licencias de construcción en sectores urbanísticos o desarrollados autorizarán en la respectiva licencia la reconstrucción o rehabilitación de los andenes o empujadores de los frentes funcionales de las calles colindantes con el arredo o preñón objeto de licencia, de conformidad con las normas y demás especificaciones de diseño, construcción y accesibilidad definidas en el Manual de Espacio Público o la norma que haga sus veces."



SECRETARÍA DEL  
HÁBITAT

08:46

10 de sep 2025

Mié

Calle 90 18-50, Bogotá, Bogotá

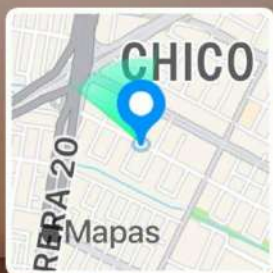
Coordenadas: 4.675966°N, 74.055805°W

Brújula: 340° N

Código de Foto: AMNBYKH6UGYU2G

AMNBYKH6UGYU2G Timemark Verified





Timemark

Foto 100% Real

SECRETARÍA DEL  
HÁBITAT

08:52

10 de sep 2025

Mié

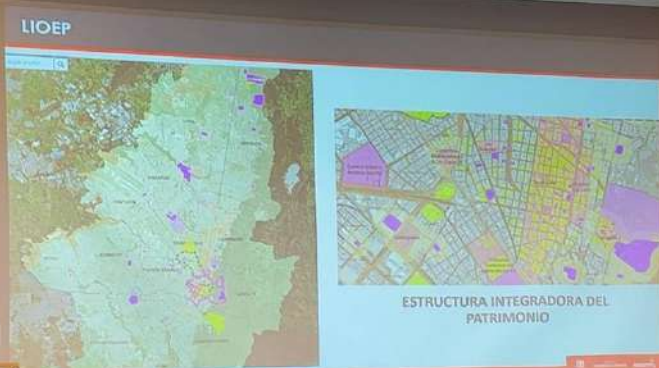
Calle 90 18-50, Bogotá, Bogotá

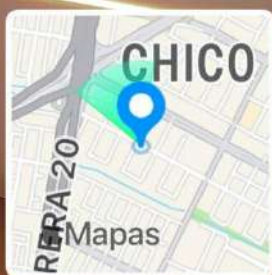
Coordenadas: 4.675950°N, 74.055869°W

Brújula: 339° N

✓ Código de Foto: DKNEUBGHRUUMUW

DKNEUBGHRUUMUW Timemark Verified





Timemark

Foto 100% Real

© D2MHM6L9WDRAHE Timemark Verified

SECRETARÍA DEL  
HÁBITAT

08:54 | 10 de sep 2025  
Mié

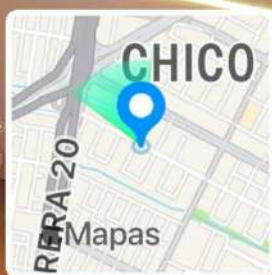
Calle 90 18-50, Bogotá, Bogotá

Coordenadas: 4.675948°N, 74.055985°W

Brújula: 339° N

✓ Código de Foto: D2MHM6L9WDRAHE





Timemark

Foto 100% Real



LIOEP

DEPARTAMENTO ADMINISTRATIVO DE LA FUNCIÓN PÚBLICA

¿Qué es el SUIZ?

El SUIZ es la fuente única y válida de la información de los trámites que todas las instituciones del Estado ofrecen a la ciudadanía; facilita la implementación de la política de racionalización de trámites y contribuye a fortalecer el principio de transparencia, evitando la generación de focos de corrupción.



SECRETARÍA DEL  
HÁBITAT

08:55

10 de sep 2025

Mié

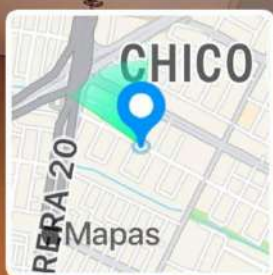
Calle 90 18-59, Bogotá, Bogotá

Coordenadas: 4.675912°N, 74.055896°W

Brújula: 336° NW

Código de Foto: NR116BAH4NUYDD

© NR116BAH4NUYDD Timemark Verified



Timemark


Foto 100% Real

LIOEP

## DEPARTAMENTO ADMINISTRATIVO DE LA FUNCIÓN PÚBLICA

### ¿Qué es el SUI?

El SUI es la fuente única y válida de la información de los trámites que todas las instituciones del Estado ofrecen a la ciudadanía, facilita la implementación de la política de racionalización de trámites y contribuye a fortalecer el principio de transparencia, evitando la generación de focos de corrupción.



SECRETARÍA DEL  
HÁBITAT

08:55

10 de sep 2025

Mié

Calle 90 18-59, Bogotá, Bogotá

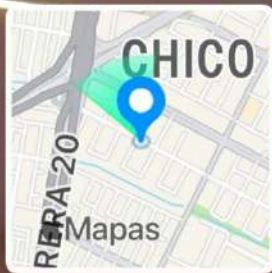
Coordenadas: 4.675926°N, 74.055826°W

Brújula: 334° NW

Código de Foto: C4NHDGCTTLYC2B

© C4NHDGCTTLYC2B Timemark Verified

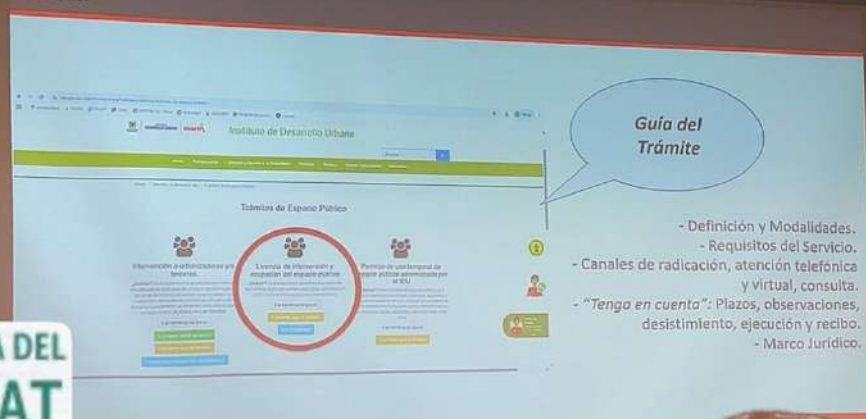




Timemark  
Foto 100% Real

SECRETARÍA DEL  
HÁBITAT

LIOEP



© YHGR9D6LMBNXYD Timemark Verified

08:56 | 10 de sep 2025  
Mié

Calle 90 18-59, Bogotá, Bogotá

Coordenadas: 4.675949°N, 74.055899°W

Brújula: 339° N

✓ Código de Foto: YHGR9D6LMBNXYD



Timemark  
Foto 100% Real

LIOEP

**Requisitos - Resolución 0462 de 2017 Ministerio de Vivienda, Ciudad y Territorio:**

1. El formulario único nacional.
2. Copia del documento del solicitante.
3. Poder especial debidamente otorgado, ante notario o juez de la república, cuando se actúe mediante apoderado.
4. Descripción del proyecto, indicando las características generales, los elementos urbanos a intervenir en el espacio público, la escala y cobertura.
5. Planos de diseño del proyecto firmados por el profesional responsable del diseño.
  - Localización Esc. 1:200
  - Cuadro de áreas que determine índices de ocupación, porcentajes de zonas duras, zonas verdes, áreas libres y construidas según sea el caso y cuadro de arborización en el evento de existir.
  - Registro fotográfico de la zona a intervenir.
  - Especificaciones de diseño y construcción del espacio público.

SECRETARÍA DEL  
HÁBITAT

08:57

10 de sep 2025

Mié

Calle 90 18-50, Bogotá, Bogotá

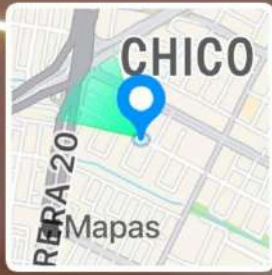
Coordenadas: 4.675917°N, 74.055822°W

Brújula: 337° NW

✓ Código de Foto: 23AXB43LXBY922

© 23AXB43LXBY922 Timemark Verified





Timemark  
Foto 100% Real

SECRETARÍA DEL  
HÁBITAT

LIOEP

INSTITUTO DE DESARROLLO URBANO - IDU  
DIRECCIÓN TÉCNICA DE ADMINISTRACIÓN DE INFRAESTRUCTURA  
GUÍA PARA EL DISEÑO DEL FORMULARIO UNO NACIONAL QUE  
ACOMPaña LA SOLICITUD DE LICENCIA DE INTERVENCIÓN Y OCUPACIÓN DE  
ESPACIO PÚBLICO

Para este trámite en particular, se deben diligenciar únicamente las siguientes casillas del  
Formulario Único Nacional:

1. IDENTIFICACIÓN DE LA SOLICITUD
- 1.1 TIPO DE TRÁMITE: marcar el numeral "E" de Licencia de Intervención y  
Ocupación de Espacio Público.
- 1.2 OBJETO DE TRÁMITE: marcar la opción correspondiente.
2. INFORMACIÓN SOBRE EL PROYECTO: diligenciar todos los campos.
3. TITULARES Y PROFESIONALES RESPONSABLES
- 3.1 EN CASO DE LA LICENCIA: diligenciar el nombre, cédula de  
ciudadanía y firma del titular. (El titular de la licencia puede ser una persona natural o jurídica,  
a nombre de la cual se solicita la licencia, o una entidad pública o privada que actúa como  
intermediaria que tramitará en el trámite, o una entidad pública o privada que actúa como  
intermediaria que tramitará en el trámite).
- 3.2 EN CASO DE PROFESIONALES RESPONSABLES: diligenciar únicamente los campos  
URBANISMO O CONSTRUCTOR RESPONSABLE Y ARQUITECTO  
PROYECTISTA. Nombre, Cédula de ciudadanía, Número de Matrícula profesional con  
fecha de expedición y Firma de los responsables por la construcción y el diseño de la obra.
- 3.3 EN CASO DE LA SOLICITUD: diligenciar el nombre de la persona  
que será responsable por la solicitud que se solicita ante el IDU. Asegurar su presencia  
o su apoderado. Se debe indicar la dirección de correspondencia, teléfono y correo  
electrónico. Información necesaria para cualquier comunicación que se requiera en  
relación con el trámite que se solicita.

Guía FUN

Plantillas

PODER PERSONA NATURAL PARA TRÁMITE DE LICENCIA

Digite D.C.

Nombre

NOVENO DE DESARROLLO URBANO - IDU  
As. Director Técnico de Administración de Infraestructura - DTAI  
Ciudad

Yo, \_\_\_\_\_, mayor de edad, soltero (a) o en unión libre, identificado (a) con cédula de ciudadanía  
número de \_\_\_\_\_ en los  
módulos de \_\_\_\_\_ en los  
módulos del Decreto 1077 de 2015, expedido del \_\_\_\_\_ en la  
ciudad de Bogotá, D.C., en el día \_\_\_\_\_ de \_\_\_\_\_ del año \_\_\_\_\_, por medio de la presente  
manifiesto que soy el titular de la licencia de intervención y ocupación de espacio público  
para el proyecto de \_\_\_\_\_ y  
que en la solicitud y representación adjunta se adjunta el GUT - GUT, en la forma de  
solicitud de licencia de intervención y ocupación de espacio público.

En virtud del poder otorgado, yo manifiesto que soy el titular de la licencia de intervención y ocupación de espacio público  
para el proyecto de \_\_\_\_\_ y  
que en la solicitud y representación adjunta se adjunta el GUT - GUT, en la forma de  
solicitud de licencia de intervención y ocupación de espacio público.

Podiente

Nombre: \_\_\_\_\_

Cédula de ciudadanía: \_\_\_\_\_

Apellido: \_\_\_\_\_

Nombre: \_\_\_\_\_

Cédula de ciudadanía: \_\_\_\_\_

09:08

10 de sep 2025

Mié

Calle 90 18-50, Bogotá, Bogotá

Coordenadas: 4.675950°N, 74.055861°W

Brújula: 312° NW

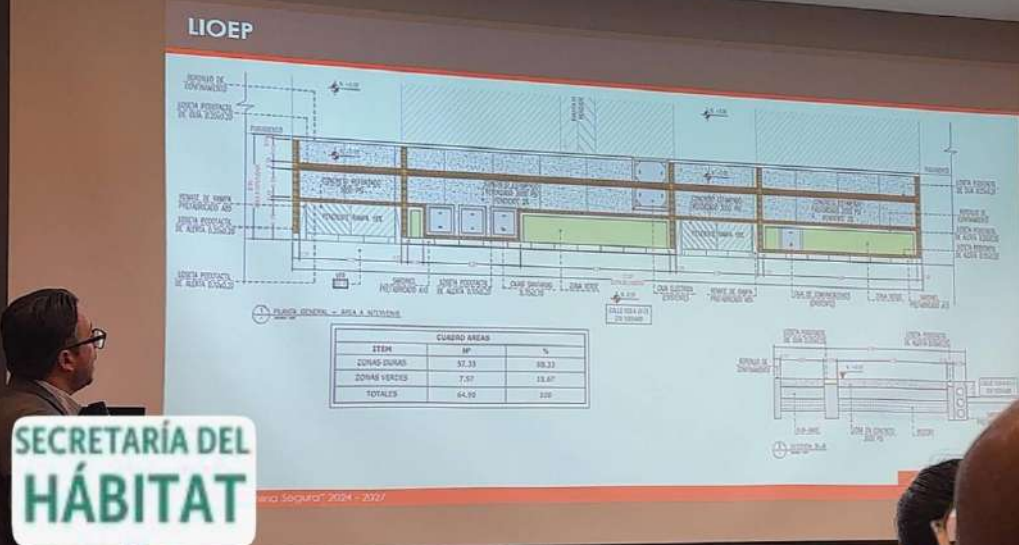
Código de Foto: H4A2KLX4AB9A1C

© H4A2KLX4AB9A1C Timemark Verified



Timemark

Foto 100% Real



SECRETARÍA DEL  
HÁBITAT

09:11 | 10 de sep 2025  
Mié

Calle 90 18-50, Bogotá, Bogotá

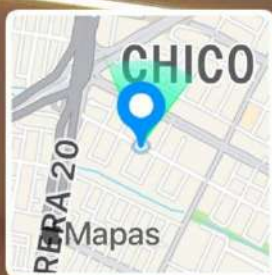
Coordenadas: 4.675888°N, 74.056105°W

Brújula: 3° N

✓ Código de Foto: LN2MKKC6PM2KH6

LN2MKKC6PM2KH6 Timemark Verified





Timemark

Foto 100% Real

LIOEP

**M E P**  
M E N T E S E N T A D A S P A R T I D O S

SECRETARÍA DEL  
**HÁBITAT**

*Integración normas Vigentes*

contenido

ANEXO: CARTILLA DE MOBILIARIO

Planeta Segura 2014 - 2021

© A16MN4CY2DHR93 Timemark Verified

09:13

10 de sep 2025

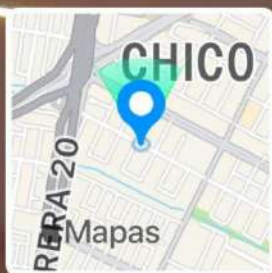
Miércoles

Calle 90 18-50, Bogotá, Bogotá

Coordenadas: 4.675976°N, 74.055889°W

Brújula: 7° N

✓ Código de Foto: A16MN4CY2DHR93



Timemark  
Foto 100% Real

LIOEP

### TÉRMINOS Y PLAZOS

A partir de la radicación en legal y debida forma de la solicitud: El IDU cuenta con 45 días hábiles, para pronunciarse sobre su aprobación, negación o desistimiento. Cuando el tamaño o la complejidad del proyecto lo ameriten, el plazo para resolver la solicitud de licencia de que trata este artículo podrá prorrogarse por una sola vez hasta por la mitad del término establecido mediante acto administrativo de trámite que solo será comunicado.

(Artículo 2.2.6.1.2.3.1 del Decreto 1077 de 2015)

En caso de que la solicitud no se encuentre completa, se devolverá la documentación para completarla. Si el peticionario insiste, se radicará dejando constancia de este hecho y advirtiéndole que deberá allanarse a cumplir dentro de los treinta (30) días hábiles siguientes so pena de entenderse desistida la solicitud.

(Artículo 2.2.6.1.2.1.3 del Decreto 1077 de 2015)

Cuando se requiera información de otras autoridades, el IDU podrá solicitar a otras autoridades la información que requiera para precisar los requisitos definidos por la reglamentación nacional, dicha información deberá ser remitida en un término de diez (10) días hábiles contados a partir del día siguiente de la radicación del requerimiento. Durante este término se suspenderá el plazo para la expedición de la licencia.

(Artículo 2.2.6.1.2.2.5 del Decreto 1077 de 2015)

SECRETARÍA DEL  
HÁBITAT

09:15 | 10 de sep 2025  
Mié

Calle 90 18-50, Bogotá, Bogotá

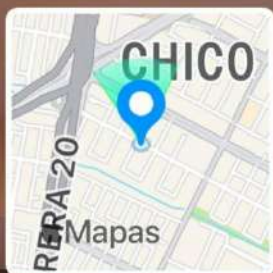
Coordenadas: 4.675969°N, 74.055885°W

Brújula: 358° N

✓ Código de Foto: YXU4U24XBAB9XD

© YXU4U24XBAB9XD Timemark Verified





Timemark

Foto 100% Real

LIOEP

SEGUIMIENTO DE LAS SOLICITUDES

SECRETARÍA DEL  
HÁBITAT

09:22

10 de sep 2025

Mié

Calle 90 18-50, Bogotá, Bogotá

Coordenadas: 4.675943°N, 74.055885°W

Brújula: 355° N



Código de Foto: WM46DTHRUT9UWA

© WM46DTHRUT9UWA Timemark Verified



Timemark  
Foto 100% Real

### CIFRAS



Licencias vigentes	681				
Solicitudes de licencia en trámite	73				
Resoluciones notificadas	<table><tr><th>2024</th><th>2025</th></tr><tr><td>439 2.87% segmentos</td><td>283 1.88% segmentos</td></tr></table>	2024	2025	439 2.87% segmentos	283 1.88% segmentos
2024	2025				
439 2.87% segmentos	283 1.88% segmentos				
Visitas de seguimiento y cierre	<table><tr><th>2024</th><th>2025</th></tr><tr><td>238 3.38% segmentos</td><td>110 0.88% segmentos</td></tr></table>	2024	2025	238 3.38% segmentos	110 0.88% segmentos
2024	2025				
238 3.38% segmentos	110 0.88% segmentos				
Segmentos validados para intervención - COOS	<table><tr><th>2024</th><th>2025</th></tr><tr><td>11.802</td><td>5.646</td></tr></table>	2024	2025	11.802	5.646
2024	2025				
11.802	5.646				
Segmentos con PMI Vigente	678				

SECRETARÍA DEL  
HÁBITAT

09:23

10 de sep 2025

Mié

Calle 90 18-50, Bogotá, Bogotá

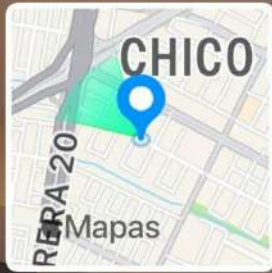
Coordenadas: 4.675953°N, 74.055866°W

Brújula: 354° N

Código de Foto: RR316NG4C9UPWG

RR316NG4C9UPWG Timemark Verified





Timemark  
Foto 100% Real



SECRETARÍA DEL  
HÁBITAT

09:28 | 10 de sep 2025  
Mié

Calle 90 18-50, Bogotá, Bogotá

Coordenadas: 4.675965°N, 74.055838°W

Brújula: 313° NW

✓ Código de Foto: WUNC6KYLMY994U

© WUNC6KYLMY994U Timemark Verified